

VÁLTOZÁSOK

Rákóczifalva Város külterületének változásokkal érintett területei:

Fejlesztések Rákóczifalva, külterület

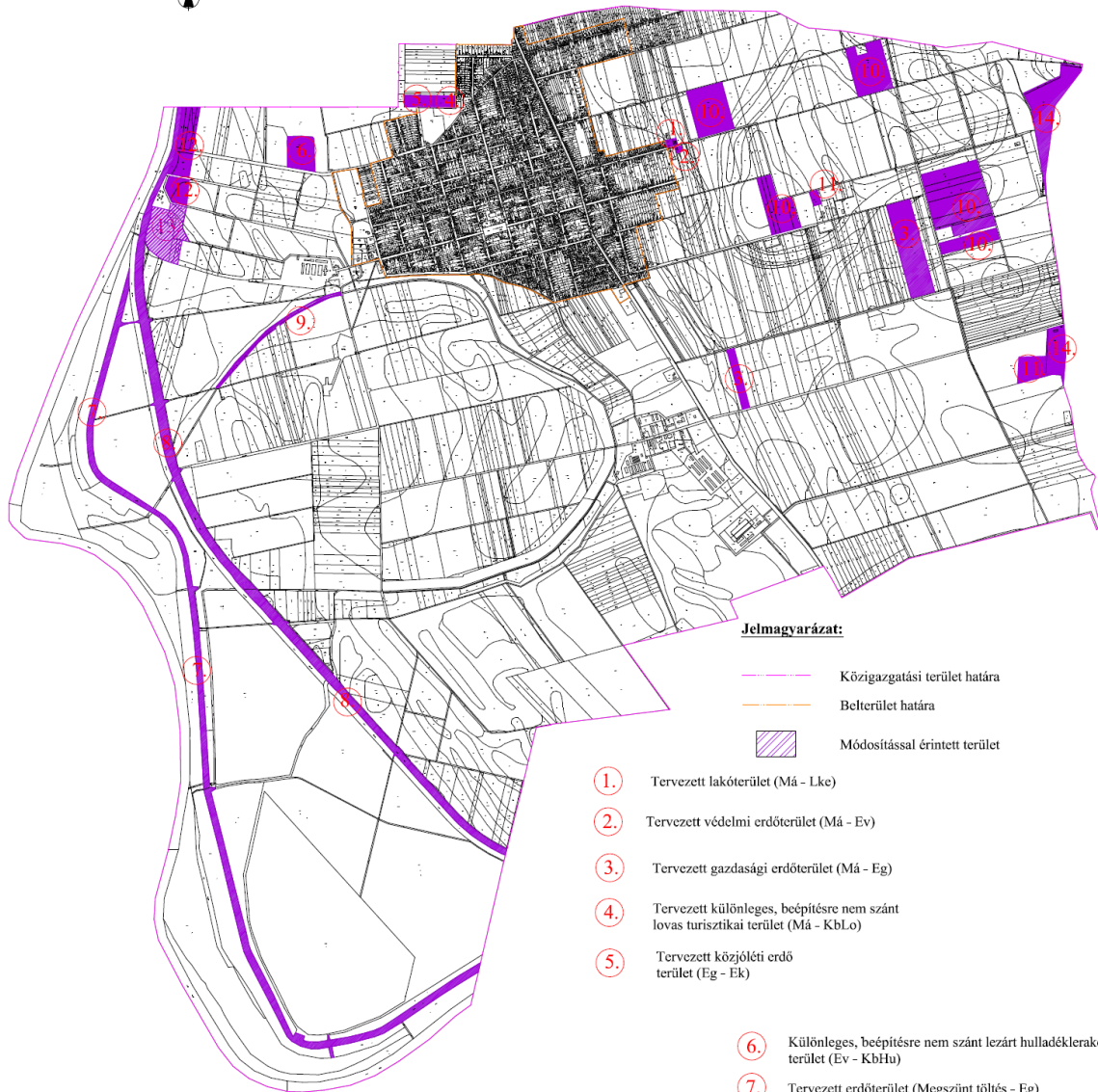
1. Tervezett kertvárosias lakóterület a Jókai Mór út folytatásában 06/5 hrsz és a 06/69 hrsz terület egy része (Má→Lke)
2. Az aktivitásérték pótlása miatt véderdő kijelölése a Jókai út folytatásában lévő külterületi 08/57 hrsz területen (Má→Ev)
3. Tervezett gazdasági erdőterületek (az Országos Erdőállomány adattár szerint erdők), az aktivitásérték pótlása miatt külterület 022/64 Nyár utca folytatásában lévő dűlőút mellett, valamint a 026/7 hrsz külterületi földrészlet (Má→Eg)
4. Tervezett különleges beépítésre nem szánt lovasturisztikai terület, 076/30 hrsz- ú terület (Má→KbLo)
5. Tervezett közjóléti erdő (parkerdő) jelenlegi erdőterület átsorolásával a 076/31 hrsz-ú területen (Eg→Ek)

Jogszabály változás miatt

6. Rekultivált hulladéklerakó hulladéklerakó területbe sorolása a 074/3 hrsz-ú területen (Ev – KbHu)
7. A megszűnt töltés erdőterületbe sorolása, 0203/1 és 0203/14 hrsz (töltés→Eg)
8. A töltés vízgazdálkodási területbe sorolása, 0203/4 és 0203/9 hrsz (töltés→V)
9. Tervezett természetközeli terület (vízállásos terület jogszabályváltozás miatti átsorolása), a 0111 hrsz egyes alrészletei (V→Tk)
10. Kertes mezőgazdasági terület (a gyümölcsös területek jogszabályváltozás miatti átsorolása) 06/20, 06/28, 08/40, 08/41, 08/42, 08/43, 024/3, 024/4, 024/5, 024/6, 024/7, 024/9 hrsz (Mgyü→Mk)
11. Általános mezőgazdasági terület (nem gyümölcsös terület tényleges területhasználatnak megfelelő besorolása)08/74, 030/5 hrsz (Mgyü→Má)
12. Tervezett különleges mezőgazdasági üzemi terület a Tisza töltése melletti területen (jogszabály változás miatti átnevezés, eddig állattartó területbe volt sorolva) 0100 hrsz egy része, 093/1, 082/1, 082/2 és 082/3 hrsz (Ká→KMü)
13. Tervezett különleges mezőgazdasági üzemi terület a Tisza töltése melletti területen bemutató állattartás funkcióval (jogszabály változás miatti átnevezés, eddig állattartó területbe volt sorolva) 0103/20, 0103/16, 0103/14 hrsz (Ká→KMü)
14. Tervezett vízgazdálkodási terület, halastó (jogszabályváltozás miatt a halastó terület átsorolása) 015/2, 015/3, 015/4, 030/3, 030/14 hrsz (Máh→Vh)

RÁKÓCZIFALVA

VÁROS
TELEPÜLÉSRENDEZÉSI TERVE
M = 1: 15 000



Jelmagyarázat:

- Közigazgatási terület határa
- Belterület határa
- Módosítással érintett terület

- ① Tervezett lakóterület (Má - Lke)
- ② Tervezett védelmi erdőterület (Má - Ev)
- ③ Tervezett gazdasági erdőterület (Má - Eg)
- ④ Tervezett különleges, beépítésre nem szánt lovas turisztikai terület (Má - KbLo)
- ⑤ Tervezett közjóléti erdő terület (Eg - Ek)
- ⑥ Különleges, beépítésre nem szánt lezárt hulladéklerakó terület (Ev - KbHu)
- ⑦ Tervezett erdőterület (Megtűnt tölts - Eg)
- ⑧ Tervezett vízgazdálkodási terület (Töltés - Vtö)
- ⑨ Tervezett természetközeli terület (Má - Tk)
- ⑩ Tervezett kertés mezőgazdasági terület (Mgyü- Mk)
- ⑪ Tervezett általános mezőgazdasági terület (Mgyü- Má)
- ⑫ Tervezett különleges, mezőgazdasági üzemi terület (Ká - KMü)
- ⑬ Tervezett különleges mezőgazdasági üzemi terület, és bemutató állattartás (Ká - KMü)
- ⑭ Tervezett vízgazdálkodási terület, halastó (Máh - V)

KISELOVICS ÉS TÁRSA TELEPÜLÉSTERVEZŐ KFT. 8001 SZOLNOK, SZABÓ KRT. 52. B/5.		
RÁKÓCZIFALVA VÁROS TELEPÜLÉSRENDEZÉSI TERVE		
Módosítás: VÁLTOZÁSOK I. (KÖZIGAZGATÁSI TERÜLET)		
Méretarány: 1:15 000	Alaprajz: Budapest, 2021. Április 26.	Használt: TV - 1
tervező: Dr. Székely Zoltán	tervező: Dr. Székely Zoltán	tervező: Dr. Székely Zoltán
tervező: Dr. Székely Zoltán	tervező: Dr. Székely Zoltán	tervező: Dr. Székely Zoltán

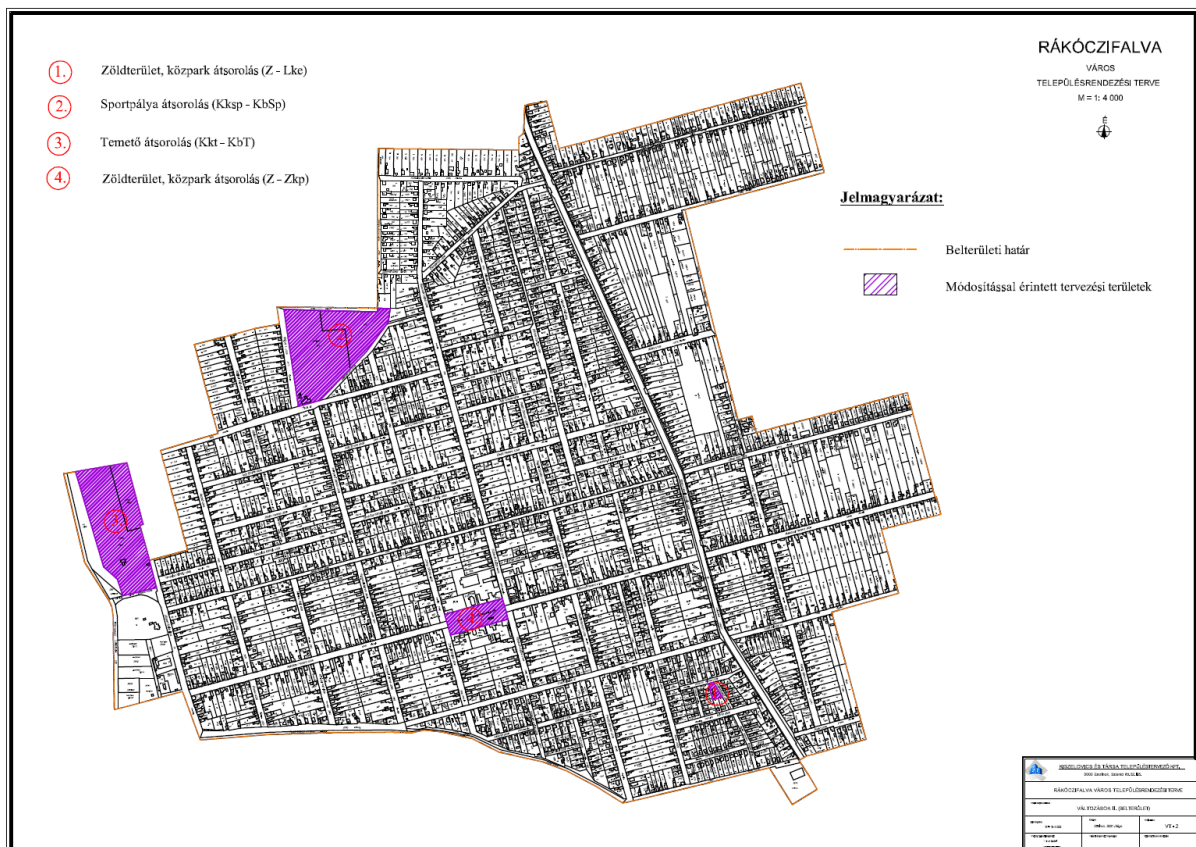
Rákóczifalva Város belterületének változásokkal érintett területei

Fejlesztések Rákóczifalva, belterület

1. Zöldterület átsorolása, a megszűnt játszótér helyén kertvárosias lakóterület 1510/90 hrsz (Z→Lke)

Jogszabály változás miatt

2. Sportpálya jogszabály változás miatti átsorolása 412 és 414 hrsz (Kksp→KbSp)
3. Temető jogszabály változás miatti átsorolása 23/4 és 23/5 hrsz (Kkt→KbT)
4. Zöldterület jogszabály változás miatti átsorolása Szabadság tér, közterület 610 hrsz egy része (Z→Zkp)



1. BEAVATKOZÁSOK

A településrendezési tervben szereplő területfelhasználási változások külterületen:

Új beépítésre szánt terület kijelölése:

1. Tervezett kertvárosias lakóterület a Jókai Mór út folytatásában 06/5 hrsz és a 06/69 hrsz terület egy része (Má→Lke)

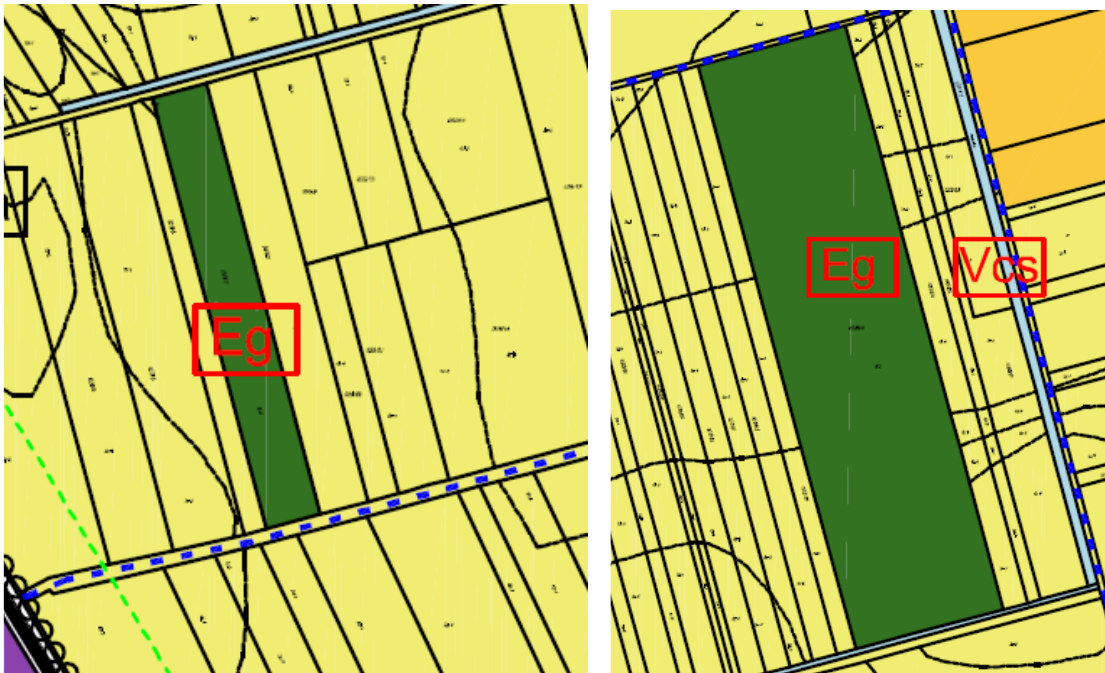


Területfelhasználási változás, új beépítésre szánt terület kijelölése nélkül:

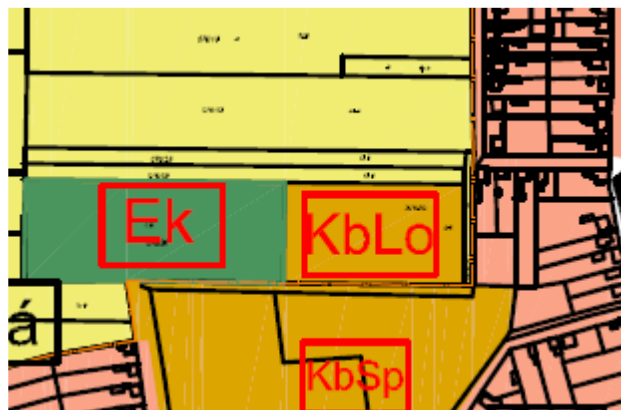
2. Az aktivitásérték pótlása miatt véderdő kijelölése a Jókai út folytatásában lévő külterületi 08/57 hrsz területen (Má→Ev)



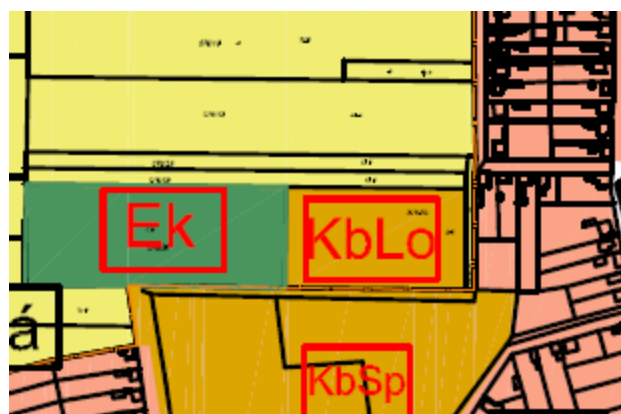
3. Tervezett gazdasági erdőterületek (az Országos Erdőállomány adattár szerint erdők), az aktivitásérték pótlása miatt külterület 022/64 Nyár utca folytatásában lévő dűlőút mellett, valamint a 026/7 hrsz külterületi földrészlet (Má→Eg)



4. Tervezett különleges beépítésre nem szánt lovasturisztikai terület, 076/30 hrsz- ú terület (Má→KbLo)

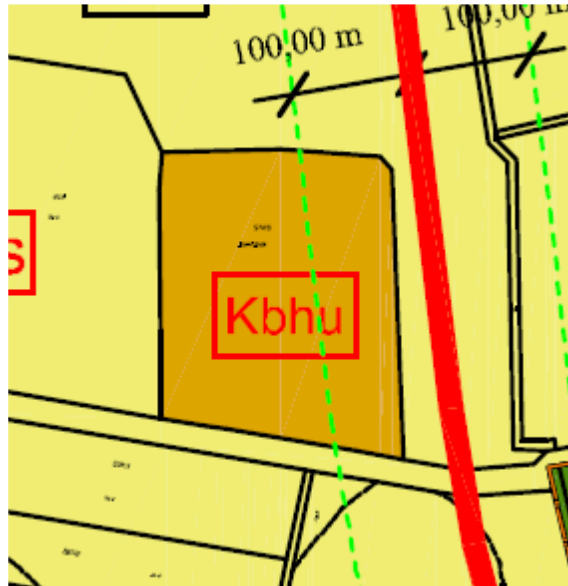


5. Tervezett közjóléti erdő (parkerdő) jelenlegi erdőterület átsorolásával a 076/31 hrsz-ú területen (Eg→Ek)



Jogszabály változás miatt

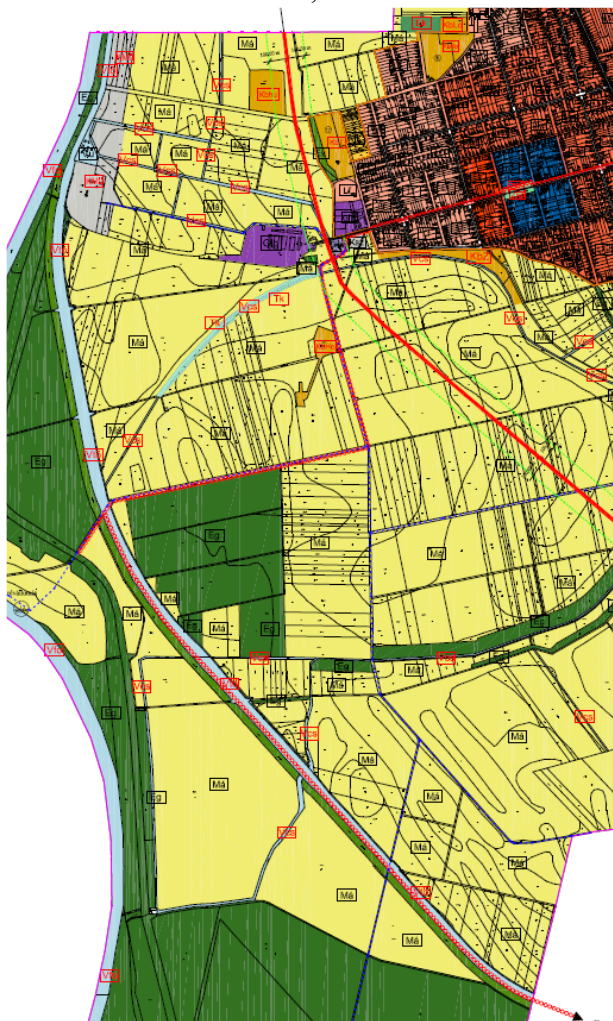
6. Rekultivált hulladéklerakó területbe sorolása a 074/3 hrsz-ú területen (Ev – KbHu)



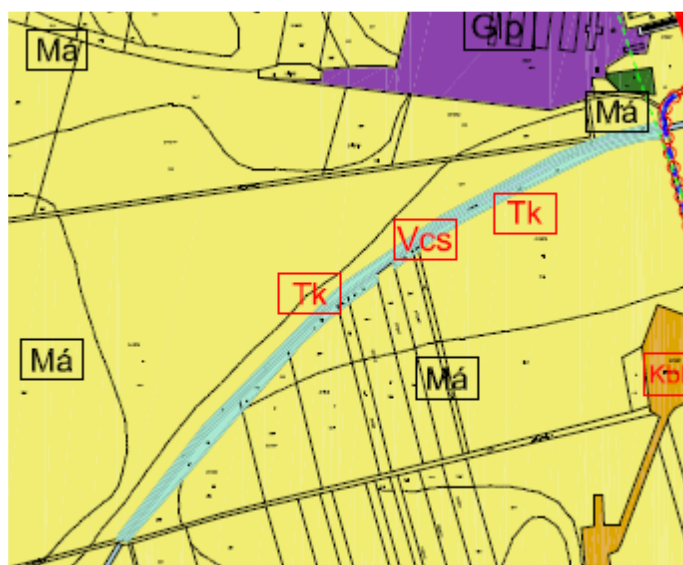
7. A megszűnt töltés erdőterületbe sorolása, 0203/1 és 0203/14 hrsz (töltés→Eg)



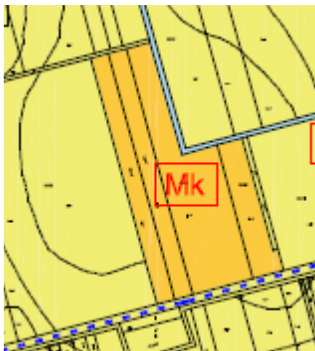
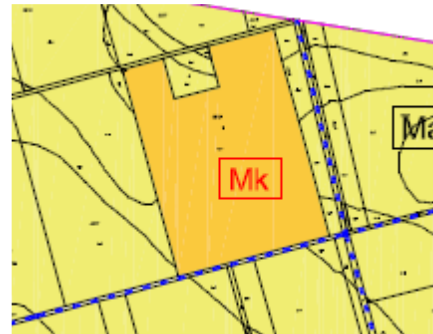
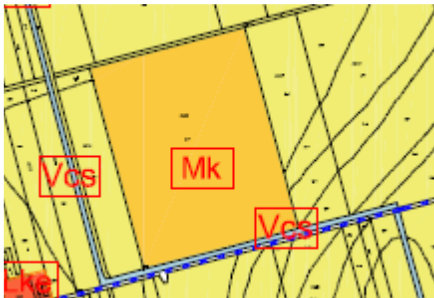
8. A töltés vízgazdálkodási területbe sorolása, 0203/4 és 0203/9 hrsz (töltés→Vtö)



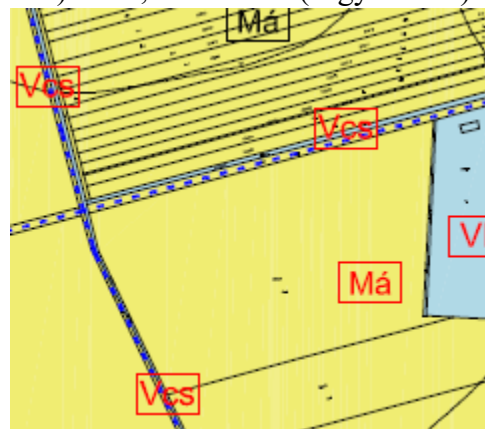
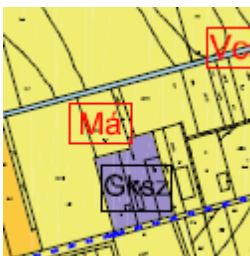
9. Tervezett természetközeli terület (vízállásos terület jogszabályváltozás miatti átsorolása), a 0111 hrsz egyes alrészletei (V→Tk)



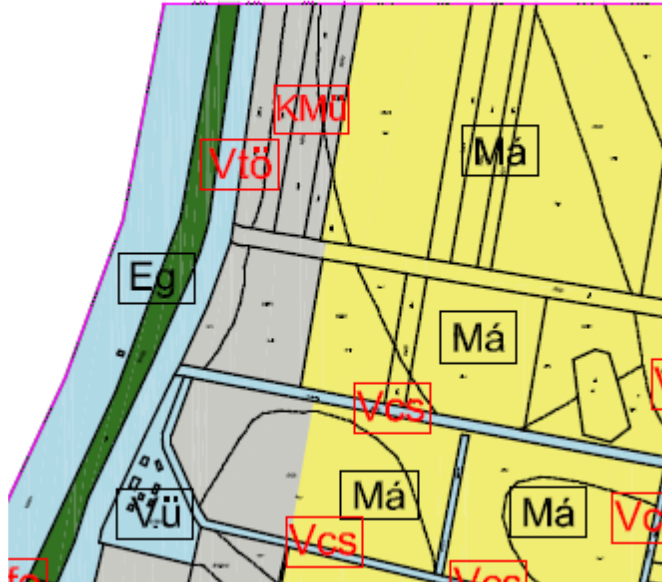
10. Kertes mezőgazdasági terület (a gyümölcsös területek jogszabályváltozás miatti átsorolása) 06/20, 06/28, 08/40, 08/41, 08/42, 08/43, 024/3, 024/4, 024/5, 024/6, 024/7, 024/9 hrsz (Mgyü→Mk)



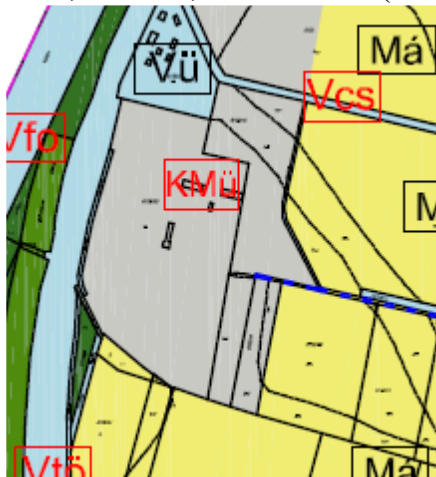
11. Általános mezőgazdasági terület (nem gyümölcsös terület tényleges területhasználatnak megfelelő besorolása) 08/74, 030/5 hrsz (Mgyü→Má)



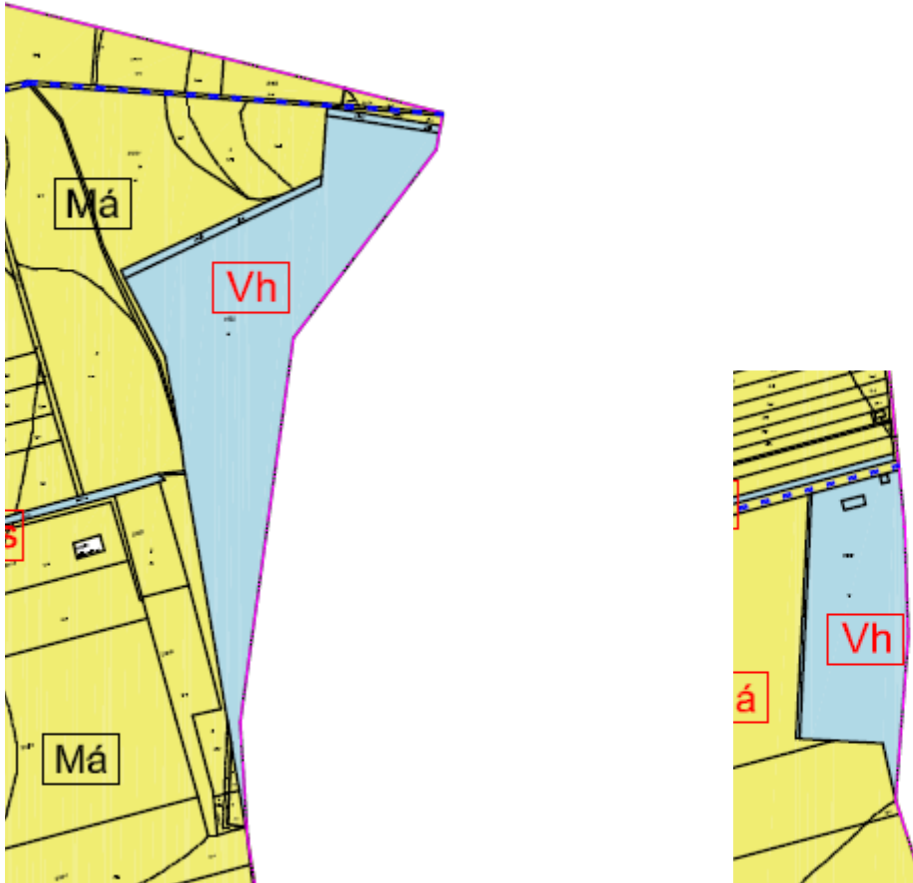
12. Tervezett különleges mezőgazdasági üzemi terület a Tisza töltése melletti területen (jogszabály változás miatti átnevezés, eddig állattartó területbe volt sorolva) 0100 hrsz egy része, 093/1, 082/1, 082/2 és 082/3 hrsz (Ká→KMü)



13. Tervezett különleges mezőgazdasági üzemi terület a Tisza töltése melletti területen bemutató állattartás funkcióval (jogszabály változás miatti átnevezés, eddig állattartó területbe volt sorolva) 0103/20, 0103/16, 0103/14 hrsz (Ká→KMü)



14. Tervezett vízgazdálkodási terület, halastó (jogszabályváltozás miatt a halastó terület átsorolása) 015/2, 015/3, 015/4, 030/3, 030/14 hrsz (Máh→Vh)



Rákóczi falva Város belterületének változásokkal érintett területei

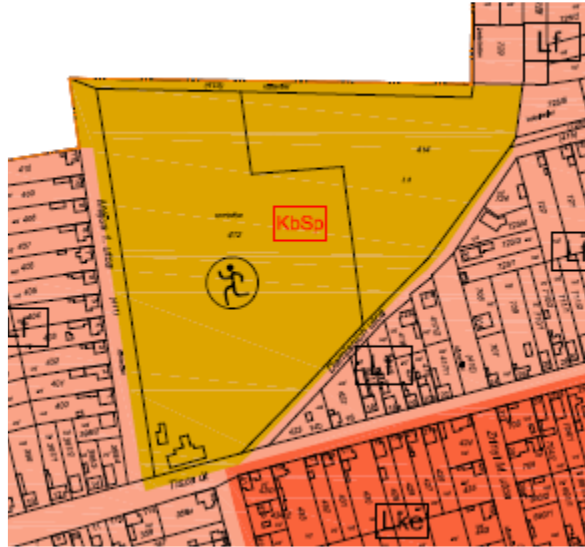
Fejlesztések Rákóczi falva, belterület

1. Zöldterület átsorolása, a megszűnt játszótér helyén kertvárosias lakóterület 1510/90 hrsz (Z→Lke)

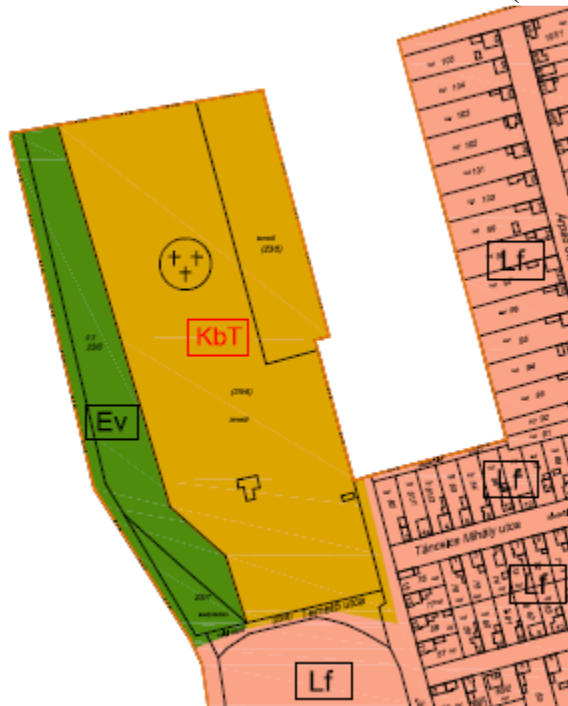


Jogszabály változás miatt

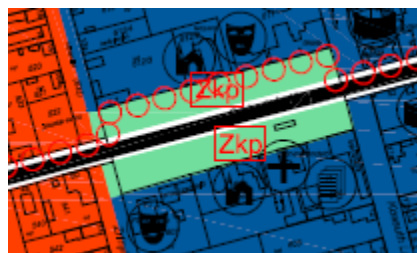
2. Sportpálya jogszabály változás miatti átsorolása 412 és 414 hrsz (Kksp→KbSp)



3. Temető jogszabály változás miatti átsorolása 23/4 és 23/5 hrsz (Kkt→KbT)



4. Zöldterület jogszabály változás miatti átsorolása Szabadság tér, közterület 610 hrsz egy része (Z→Zkp)



II. 2. ÜTEMEZÉSEK

Rákóczi falva Város településrendezési tervében szereplő területfelhasználási változással járó fejlesztések ütemezését befolyásolja a pályázati lehetőség és egyéb esetlegesen bekövetkező gazdasági körülmény.

Tervezett területfelhasználással járó fejlesztések ütemezése:

1. Területfelhasználásnak és ingatlanyilvántartásnak megfelelő területek:
 - *Zöldterület átsorolása, a megszűnt játszótér helyén kertvárosias lakóterület 1510/90 hrsz (Z→Lke)*

2. Új beépítésre szánt terület kijelölése miatt besorolásukban változó területek:
 - *általános mezőgazdasági területből, kertvárosias lakóterület 06/5 hrsz és 06/69 hrsz egy része (Má→Lke)*

3. A jogszabályváltozás miatt besorolásukban változó területek:
 - *Rekultivált hulladéklerakó területbe sorolása a 074/3 hrsz-ú területen (Ev – KbHu)*
 - *A megszűnt töltés erdőterületbe sorolása, 0203/1 és 0203/14 hrsz (töltés→Eg)*
 - *A töltés vízgazdálkodási területbe sorolása, 0203/4 és 0203/9 hrsz (töltés→V)*
 - *Tervezett természetközeli terület (vízállásos terület jogszabályváltozás miatti átsorolása), a 0111 hrsz egyes alrészletei (V→Tk)*
 - *Kertes mezőgazdasági terület (a gyümölcsös területek jogszabályváltozás miatti átsorolása) 06/20, 06/28, 08/40, 08/41, 08/42, 08/43, 024/3, 024/4, 024/5, 024/6, 024/7, 024/9 hrsz (Mgyü→Mk)*
 - *Általános mezőgazdasági terület (nem gyümölcsös terület tényleges területhasználatnak megfelelő besorolása) 08/74, 030/5 hrsz (Mgyü→Má)*
 - *Tervezett különleges mezőgazdasági üzemi terület a Tisza töltése melletti területen (jogszabály változás miatti átnevezés, eddig állattartó területbe volt sorolva) 0100 hrsz egy része, 093/1, 082/1, 082/2 és 082/3 hrsz (Ká→KMü)*
 - *Tervezett különleges mezőgazdasági üzemi terület a Tisza töltése melletti területen bemutató állattartás funkcióval (jogszabály változás miatti átnevezés, eddig állattartó területbe volt sorolva) 0103/20, 0103/16, 0103/14 hrsz (Ká→KMü)*
 - *Tervezett vízgazdálkodási terület, halastó (jogszabályváltozás miatt a halastó terület átsorolása) 015/2, 015/3, 015/4, 030/3, 030/14 hrsz (Máh→Vh)*
 - *Sportpálya jogszabály változás miatti átsorolása 412 és 414 hrsz (Kksp→KbSp)*
 - *Temető jogszabály változás miatti átsorolása 23/4 és 23/5 hrsz (Kkt→KbT)*

- *Zöldterület jogszabály változás miatti átsorolása Szabadság tér, közterület 610 hrsz egy része (Z→Zkp)*

4. Fejlesztési elhatározás alapján kijelölt területek:

- *Az aktivitásérték pótlása miatt véderdő kijelölése a Jókai út folytatásában lévő külterületi 08/57 hrsz területen (Má→Ev)*
- *Tervezett gazdasági erdőterületek (az Országos Erdőállomány adattár szerint erdők), az aktivitásérték pótlása miatt külterület 022/64 Nyár utca folytatásában lévő dűlőút mellett, valamint a 026/7 hrsz külterületi földrészlet (Má→Eg)*
- *Tervezett különleges beépítésre nem szánt lovasturisztikai terület, 076/30 hrsz- ú terület (Má→KbLo)*
- *Tervezett közjóléti erdő (parkerdő) jelenlegi erdőterület átsorolásával a 076/31 hrsz-ú területen (Eg→Ek)*