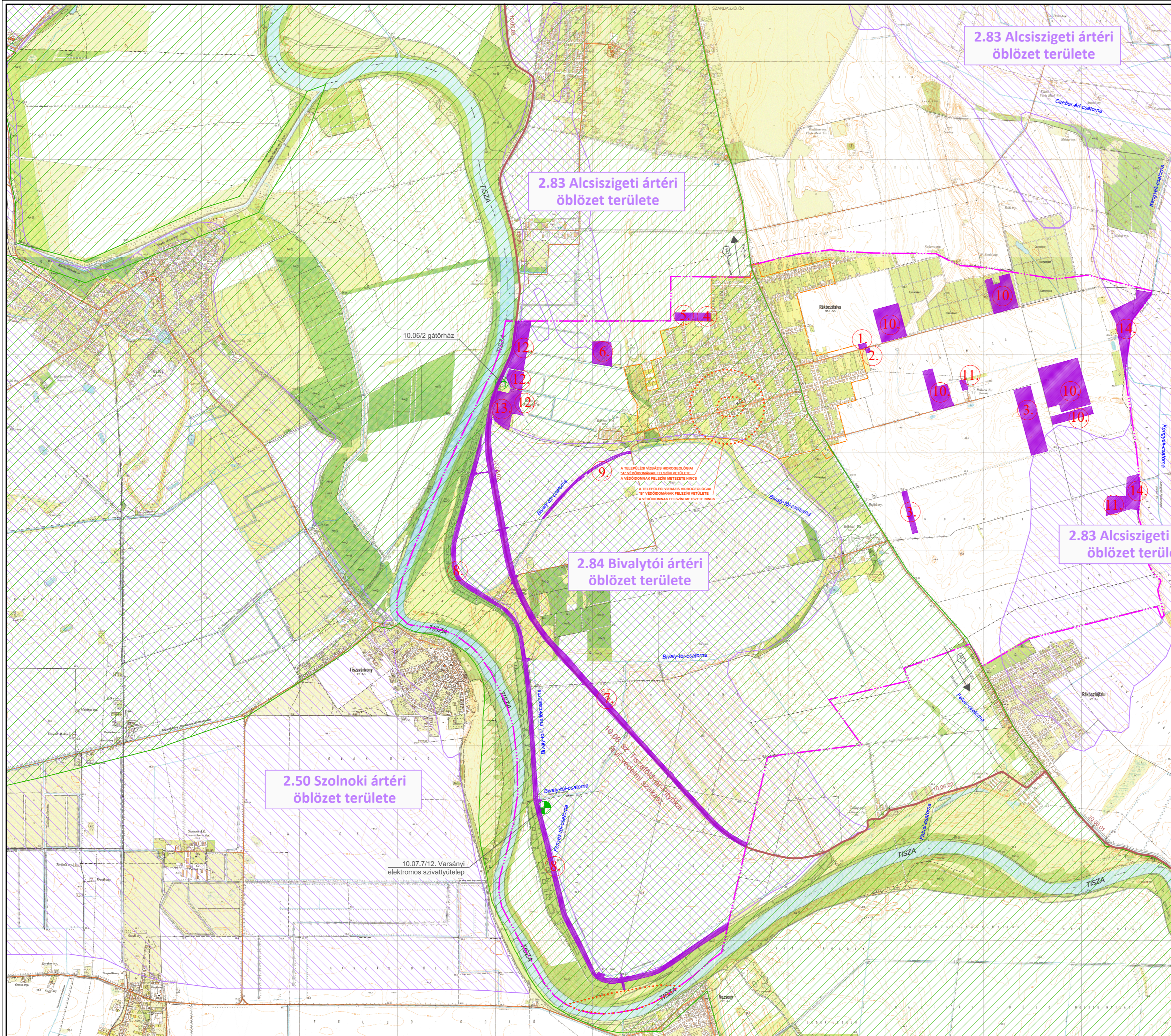
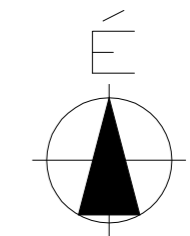






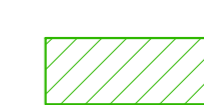



RÁKÓCZIFALVA


VÁROS
TELEPÜLÉSRENDEZÉSI TERVE

M = 1: 20 000



JELMAGYARÁZAT:

-  Közigazgatási terület határa
-  Belterületi határ
-  Árvízvédelmi töltés (a gátórájás számával)
-  Ártéri öblözet területe
-  Vízművelési-terület övezete (OTR szerint)
-  Gátórház, csatorna örtelep
-  Szivattyútelep
-  Vízbázis védőterülete

 KISZALOVICS ÉS TÁRSA TELEPÜLÉSTERVEZŐ KFT. 5000 Szolnok, Karczag László u. 11. I/11		
RÁKÓCZIFALVA VÁROS TELEPÜLÉSRENDEZÉSI TERVE		
Rajz megnevezése Vízgazdálkodás, belvízvédelem, árvízvédelem - FEJLESZTÉSEK		
Méretarány M = 1: 20 000	Dátum Szolnok, 2021. január	Rajzszám VK-04.
Vezető településtervező TT-1-16-0226 Kiszalovics István	Településtervező munkatárs	Szakági Tervező MK-16-061 Gönczi Csaba